



5

EL ORGANISMO

“Elevando el pensamiento todos, pensando en Valencia, Cuenca y Albacete, el Poder Público les entrega hoy una zona que ha de ser el pan de sus habitantes e influirá también por su importancia en la economía nacional”

Discurso de Francisco Bosch Marín, Subsecretario de Obras Públicas en el acto de constitución de la Confederación Hidrográfica del Júcar (24 de noviembre de 1935)

Las Confederaciones Sindicales Hidrográficas iniciaron su andadura en 1926 como una original fórmula asociativa para el fomento de las obras hidráulicas y los aprovechamientos de las aguas. Su constitución quedaba condicionada a que la Administración lo declarase conveniente o a solicitud de un mínimo del 70% de la riqueza agrícola e industrial de la cuenca. En su origen, la representación de las Confederaciones la ostentaban la Asamblea, la Junta de Gobierno y el Delegado del Gobierno. La Dirección técnica recaía en el Ingeniero Director, quien además era miembro de los órganos colegiados. La Confederación Hidrográfica del Júcar se creó durante la II República (Decreto de 26 de junio de 1934, Gaceta del 28) integrada por los representantes de las Comunidades de regantes, corporaciones y entidades de todas clases, sociedades y particulares interesados en el aprovechamiento de las aguas públicas de la cuenca del Júcar. Desde su creación hasta la actualidad, el organismo ha experimentado una compleja transformación que recogemos en el recuadro inferior.

Más interesante resulta, no obstante, realizar una mirada que franquee la maraña de disposiciones administrativas y nos acerque a la Confederación del Júcar desde y a través de sus propias fotografías. Desde aquellos lugares donde estuvo emplazada la sede, hasta los carnets de ilustres ingenieros que se guardan en el archivo de personal, esta serie apuesta por un perfil antropológico de la entidad. En ella hay cabida para los diferentes oficios reunidos en el organismo, tanto el obrero poco cualificado como el ingeniero de caminos. De resultados de lo cual hemos seleccionado fotografías en las que se muestra,

por un lado, la metodología de trabajo de los ingenieros (sondeos, estaciones de aforo, etc...), mientras que, por otro lado, aparecen las duras estampas de la labor de los peones, una excelente muestra del valor etnográfico del fondo fotográfico de la Confederación Hidrográfica del Júcar, completado con aportaciones de Comunidad de regantes. De especial mención es la colección del ingeniero Jose Luís Elío Martínez, encargado de la construcción del pantano de Alarcón. Su afición a la fotografía nos ha permitido ilustrar el proceso de construcción de la obra desde una perspectiva tan variada como personal.

Hemos querido mostrar, también, algunos de los rostros más emblemáticos que han pasado por la dirección del organismo. Entre otros, aparecen aquí imágenes de José Marqués Lis, Fausto Elío Torres, Vicente Ramón Yerbés, Rafael Montiel, Salvador Aznar y José Burguera Dolz del Castellar, todos ellos ilustres ingenieros ya fallecidos que ocuparon cargos relevantes en la historia de la Confederación Hidrográfica del Júcar. Destaca también la presencia de Miguel Abriat Cantó, militar que detentó el puesto de Delegado de Gobierno entre 1945 y 1968. Otros personajes relevantes, aunque ajenos al organismo, aparecen recogidos: Vicente Marí, presidente de la Acequia Real del Júcar, y el príncipe Juan Carlos en su visita a la Oficina del Plan Sur. No nos hemos olvidado, sin embargo, de otros protagonistas menos conocidos como aquellos grupos de regantes, importantes promotores de las obras, que viajaban en grupo para elegir la mejor cerrada para un futuro pantano (Ulldecona, 1920) o visitar la evolución de obras (presa de Sitjar, 1957).

Etapas del Organismo

Años	Delegación de Obras	Delegación de Aguas	Cargos directivos
1865-1871 /1881-1886		División Hidrológica de Valencia	Regido por facultativos: a las órdenes del Ingeniero Jefe
1886-1899		División Hidrológica del Júcar y Segura	
1900-1903		División de trabajos hidráulicos del Júcar y Segura	
1903-1907		División de trabajos hidráulicos del Júcar	
1907-1932		División hidráulica del Júcar	Delegado de Gobierno e Ingeniero Director
1932-1934		Delegación de los servicios hidráulicos del Júcar	
1934-1941	Confederación Hidrográfica del Júcar	Delegación de los servicios hidráulicos del Júcar	
1942-1959	Confederación Hidrográfica del Júcar		
1959-1980	Confederación Hidrográfica del Júcar	Comisaría de Aguas del Júcar	
1979-1985	Confederación Hidrográfica del Júcar	Comisaría de Aguas del Júcar	Presidente de la Confederación
1985-actualidad	Confederación Hidrográfica del Júcar		

■ Régimen confederal (regido por la Asamblea)

Plaza Tetuán, 18 (ciudad de Valencia). 2010
Antigua sede de la CHJ hasta 1970



“La segunda punta de la riada, a las 14 horas (del 14 de octubre de 1957), alcanzó los 2,65 m en las oficinas; la llegada de las aguas fue también rápida y tumultuosa, de fuerte y enérgica corriente. Esta segunda acometida terminó la obra destructora primeramente iniciada, nada quedó en su sitio”

Manuel Cánovas García, ingeniero-Director CHJ, 1957




Cota de la riada en la CHJ. Octubre de 1957
La avenida causó desperfectos en la Dependencia Hidráulica



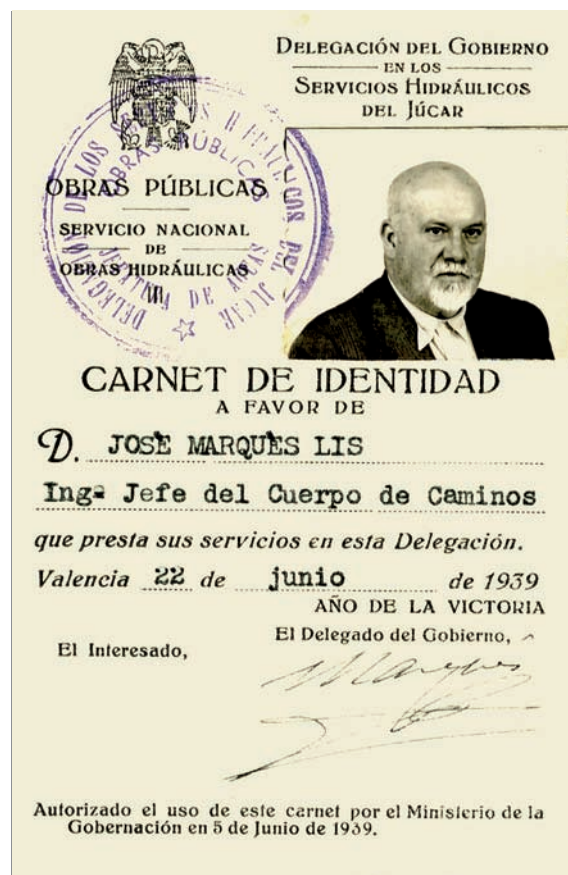
Archivo de proyectos de la CHJ. 1957
Estado del archivo tras la riada

Fases de la construcción de la nueva sede de CHJ. 1967



Av. Blasco Ibáñez, 48 (ciudad de Valencia). 1972
Actual sede de la CHJ, obra del arquitecto Miguel Colomina Barberá

Carnets de identidad de la CHJ. 1939

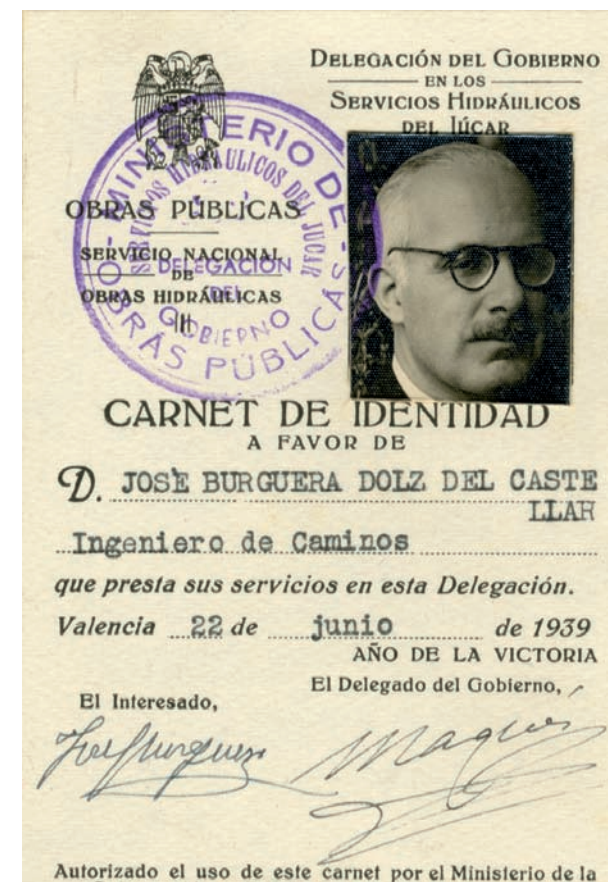


Jefe de Aguas (1931-1939)



Ingeniero-Director de la CHJ (1934-1939)
Jefe de Aguas (1940-1942)

Carnets de identidad de la CHJ. 1939



Ingeniero-Director de la CHJ (1940-1955)



Ingeniero-Director de la CHJ (1955-1957)



Vicente Ramos Yerbes, Ingeniero-Director de la CHJ. 1962
Frente a Vicente Marí (Acequia Real) y Miguel Abriat (Delegado del Gobierno en la CHJ)



Jose Luís Elió Martínez. 1945
Ingeniero encargado de las obras del pantano de Alarcón



Visita técnica al laboratorio de Sogreah, Grenoble (Francia). 1965
 Inspección de los ensayos del modelo reducido



Visita del príncipe Juan Carlos, Oficina del Plan Sur (Ciudad de Valencia). 1969
 Maqueta del cauce antiguo




Pantano de Ulldecona. 1925
 Pioneros buscando un emplazamiento para el futuro embalse
Archivo Comunidad de Regantes de Ulldecona



Embalse de Sitjar. 1957
 La Junta de Aguas de la Plana visita las obras
Archivo Junta de Aguas de la Plana



Trabajos de topografía, Gestalgar (Valencia). 1960?




Pantano de Alarcón (Cuenca). 1950 ?
Labores del Servicio Geológico de Obras Públicas

"[...] la Comisión geológica se creyó en el deber de insistir en la necesidad de los estudios previos de carácter geológico, complementados con labores de reconocimiento del terreno en la ubicación de las grandes obras hidráulicas, para poder proyectar éstas debidamente, y de atender durante la construcción a los incidentes de carácter geológico que se vayan presentando, a la vista de los nuevos elementos de juicio que en el curso de las obras se pongan de manifiesto."

Eduardo Hernández Pacheco, 1933



Estación de Aforos 31, Pantano de Buseo (Valencia). Junio de 1959



Estación de Aforos 78, Cuenca del Amadorio (Alicante). 1963



Delegación del Gobierno (ciudad de Valencia). 2010
Salón de actos donde se constituyó la Asamblea de la Confederación Hidrográfica del Júcar en 1935

Romance del Júcar (Gerardo Diego , 1927)

*Agua verde, verde, verde,
agua encantada del Júcar,
verde del pinar serrano
que casi te vio en la cuna*

*-bosques de san sebastianes
en la serranía oscura,
que por el costado berido
resinas de oro rezuman-;*

*verde de corpiños verdes,
ojos verdes, verdes lunas,
de las colmenas, palacios
menores de la dulzura,*

*y verde -rubor temprano
que te asoma a las espumas-
de soñar, soñar -tan niña-
con mediterráneas nupcias.*

*Álamos, y cuántos álamos
se suicidan por tu culpa,*

*rompiendo cristales verdes
de tu verde, verde urna.*

*Cuenca, toda de plata,
quiere en ti verse desnuda,
y se estira, de puntillas,
sobre sus treinta columnas.*

*No pienses tanto en tus bodas,
no pienses, agua del Júcar,
que de tan verde te añilas,
te amoratas y te azulas.*

*No te pintes ya tan pronto
colores que no son tuyas.
Tus labios sabrán a sal,
tus pechos sabrán a azúcar*

*cuando de tan verde, verde,
¿dónde corpiños y lunas,
pinos, álamos y torres
y sueños del alto Júcar?*